

調整池築造工事に伴う道路切り回し工事のお知らせ (4号調整池築造工事)

ご近隣の皆様方には、日頃より土地区画整理事業にご理解とご協力いただきありがとうございます。

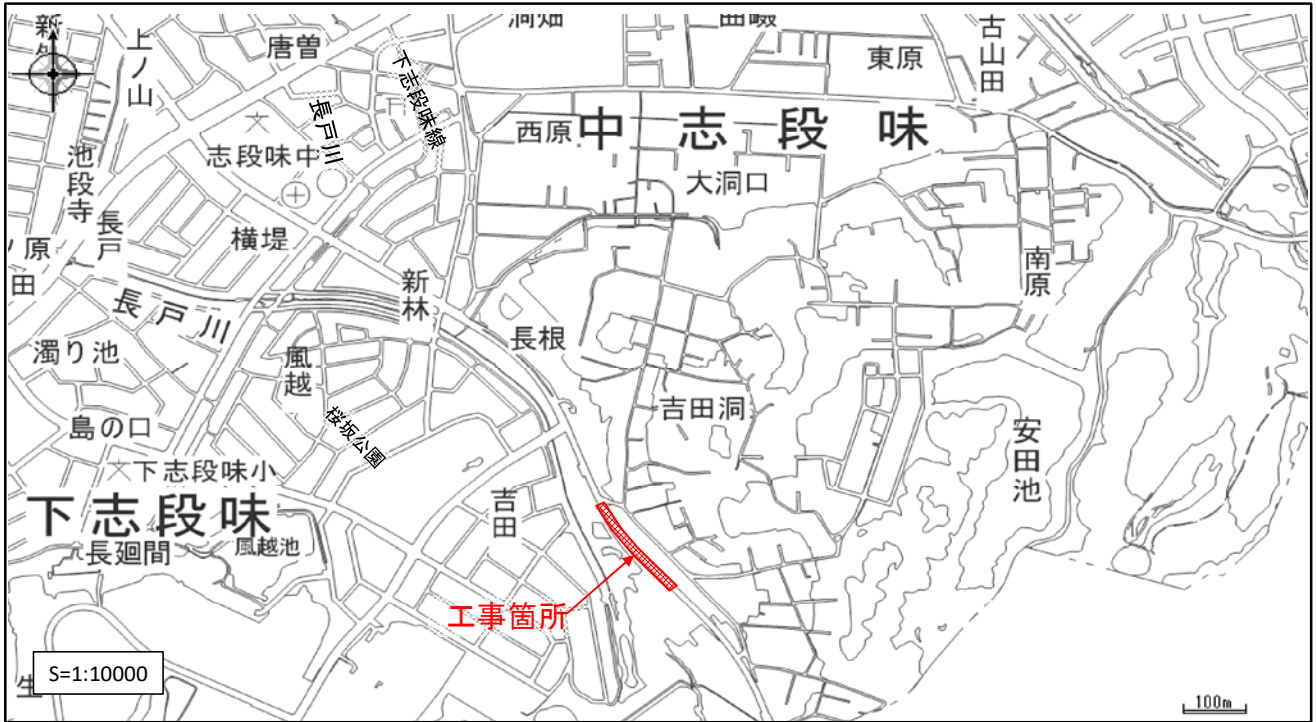
さて、この度4号調整池築造工事に伴い下記日程より現在の道路(下志段味線)を新しいルートへ切り回す工事を実施いたします。今回の切り回し作業は、交通量への影響を最小限に抑えるため、**夜間時間帯に片側交互通行規制**にて行います。一部昼間時間帯での作業も実施いたします。

つきましては工事期間中、皆様方には何かとご不便、ご迷惑をおかけするかと存じますが、工事及び交通の安全、公害防止に心掛け、十分配慮して施工いたしますので、何卒ご理解、ご協力を賜りますようお願い申し上げます。

記

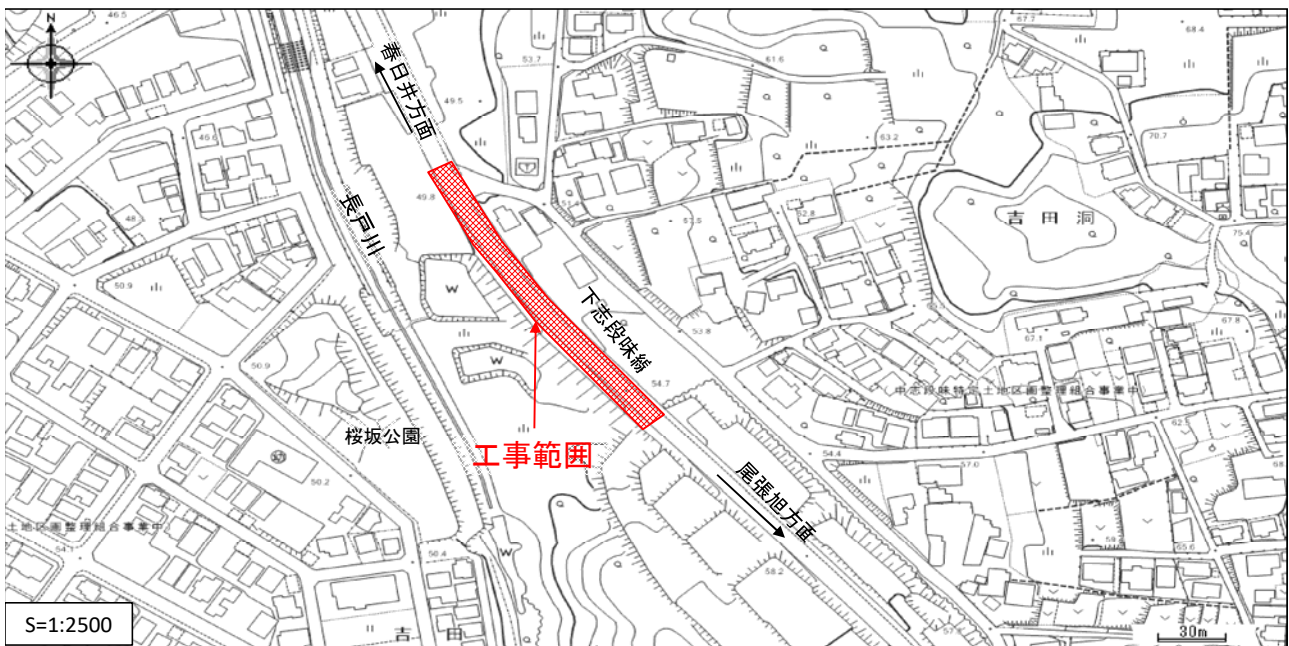
- | | | |
|---|-----------|---|
| 1 | 工 事 名 | 中志段味特定土地区画整理事業 4号調整池築造工事
に伴う道路切り回し工事 |
| 2 | 工 事 場 所 | 名古屋市守山区大字中志段味字吉田洞地内 下志段味線 |
| 3 | 工 事 期 間 | 令和8年6月29日～令和8年9月30日
夜間作業時間帯(22時～翌6時)
※一部昼間作業あり |
| 4 | 工 事 内 容 | 切り回し道路 延長約120m ※裏面に工事概要図記載 |
| 5 | 発 注 者 | 名古屋市中志段味特定土地区画整理組合
TEL (052) 736-5030 |
| | 工 事 監 理 者 | 昭和 株式会社
TEL (052) 262-3570
担当者：日比野・山口 |
| 6 | 施 工 者 | 株式会社竹中土木 名古屋支店
現場事務所TEL (052) 737-2772
担当者TEL 080-5674-2338 |

広域位置図



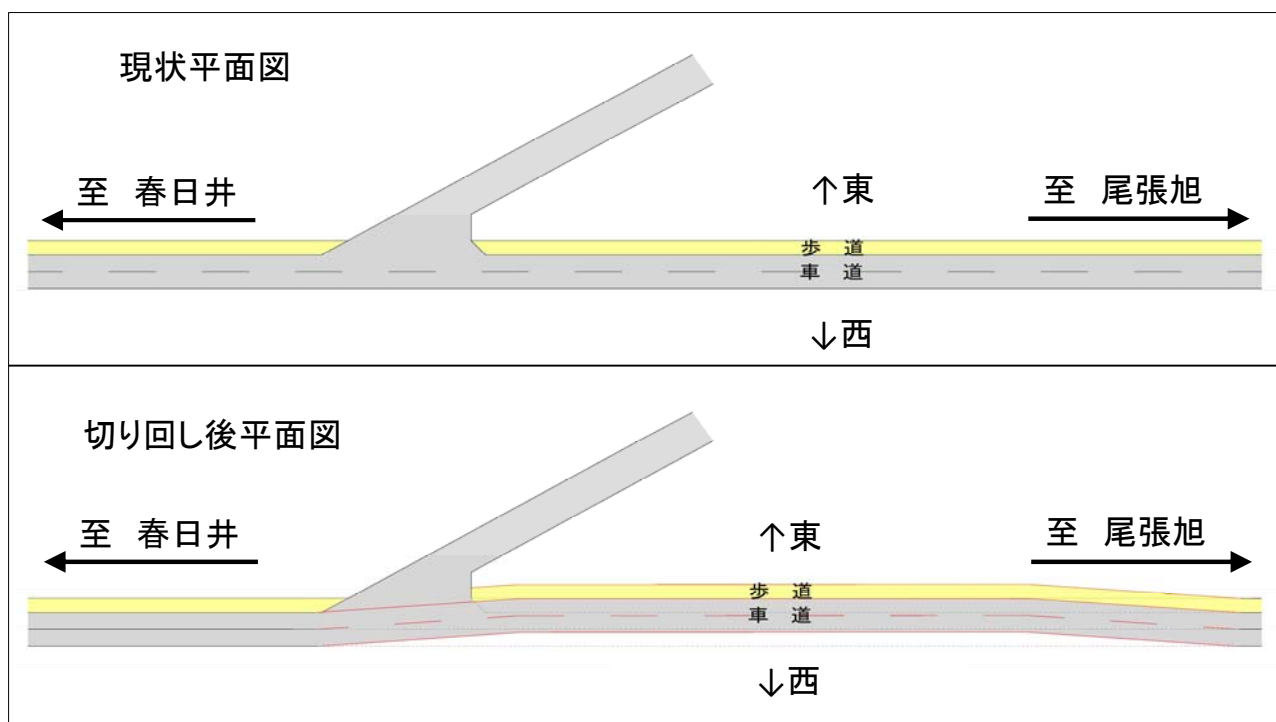
出典:名古屋市都市計画基本図情報

工事箇所図



出典:名古屋市都市計画基本図情報

切り回し概要平面図



※車道を東側に約1車線分切り回します。